



COMMUNE DE FAREMOUTIERS
Avenue VICTOR MASSOUL
77155 FAREMOUTIERS

PLAN LOCAL D'URBANISME

5.1- ANNEXES : PLAN DES SERVITUDES AU 1/10 000

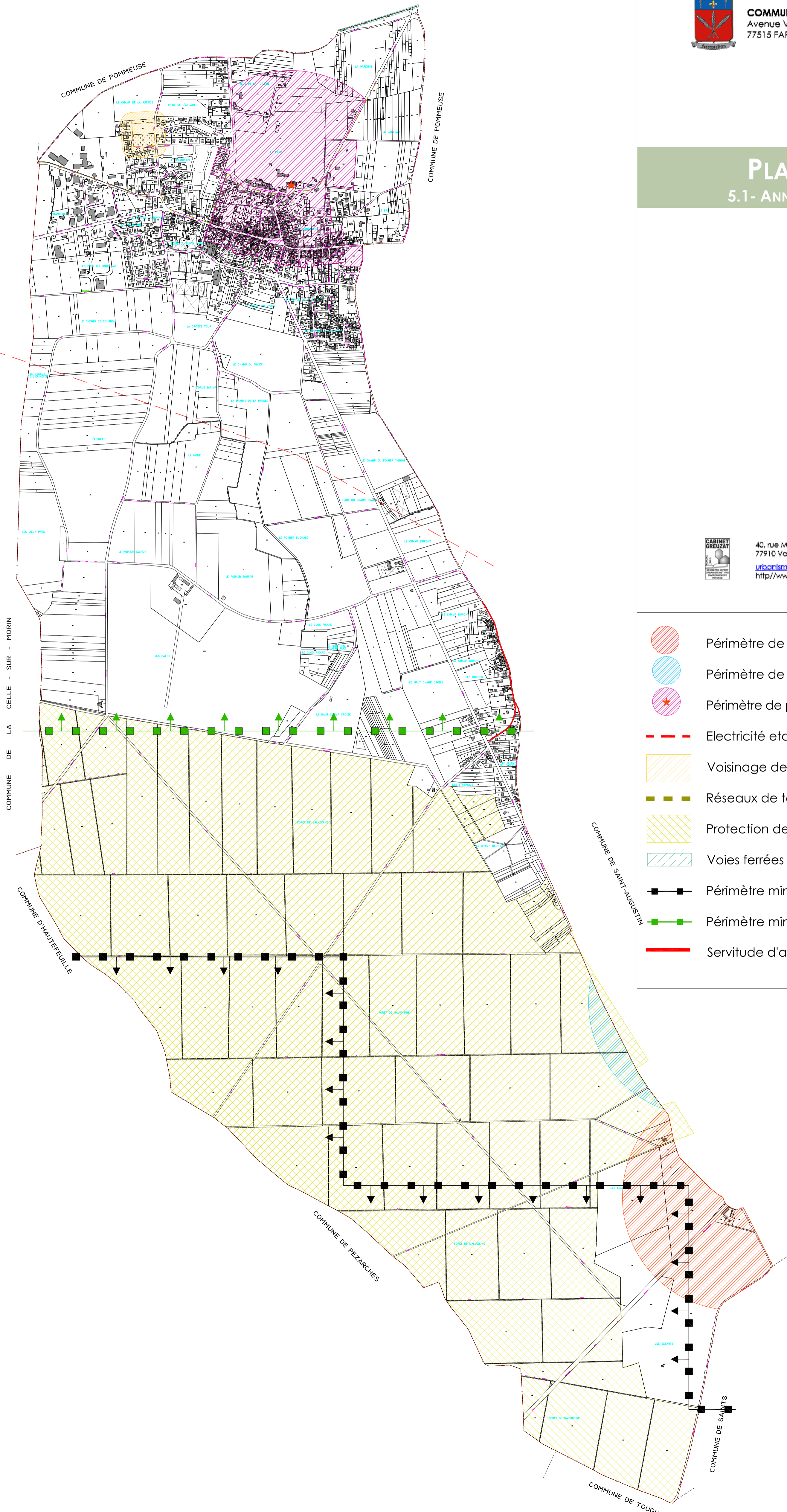










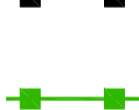


Vu pour être annexé à la délibération d'approbation du Conseil Municipal, en date du

Le Maire,



40, rue Moreau Duchesne - BP 12
77910 Varreddes
urbanisme@cabinet-greuzat.com
<http://www.cabinet-greuzat.com>



-  Périmètre de protection des monuments historiques classés
-  Périmètre de protection des monuments historiques inscrits
-  Périmètre de protection modifié des monuments historiques classés
-  Electricité établissement des canalisations électriques
-  Voisinage des cimetières
-  Réseaux de télécommunications téléphoniques télégraphiques
-  Protection des bois et forêts soumis au régime forestier
-  Voies ferrées
-  Périmètre minier d'exploitation : Pézarches
-  Périmètre minier d'exploitation : Champrose
-  Servitude d'alignement

