

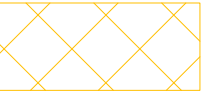
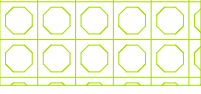






-  Limite de zone et de secteur
-  Ferme agricole en activité
-  Périmètre d'Attente du Projet d'Aménagement
-  EBC au titre du L130-1 du CU
-  Espace paysager de transition
-  Zone de protection des lisières
-  Emplacement réservé

EMPLACEMENTS RESERVES			
	BENEFICIAIRE	SURFACE	DESTINATION
ER1	Commune	5582 m ²	liaison douce inter quartier
ER2	Commune	312 m ²	stationnements
ER3	Commune	756 m ²	stationnements
ER4	Commune	4661 m ²	stationnements
ER5	Commune	1472 m ²	élargissement de la voie rural n°1 de la Celles-sur-Morin à Coulommiers


COMMUNE DE FAREMOUTIERS
 Avenue VICTOR MASSOUL
 77515 FAREMOUTIERS

PLAN LOCAL D'URBANISME
 3.2- PLAN DE ZONAGE AU 1/5 000




 40, rue Moreau Duchesne - BP 12
 77910 Varreddes
 urbanisme@cabinet-grezat.com
 http://www.cabinet-grezat.com

Vu pour être annexé à la
 délibération d'approbation du
 Conseil Municipal, en date du
 Le Maire,